



 BERALL IST GUT,  
ABER DAS BESTE IST SOPRON!



### Tourinform Sopron

9400 Sopron, Szent Gy rgy u. 2.  
+36 99 951 975, +36 99 951 976  
sopron@tourinform.hu

## TAG 4


Kanutour → Vogelbeobachtung → Buggy

Beim Sonnenaufgang die Sch nheit der Natur zu genie en – mit so einem Start in den Tag bereut man auch das Fr haufstehen nicht! W hrend einer fachlich gef hrten **KANUTOUR** werden solche Gebiete des Nationalparks Fert -Hans g gezeigt, die die riesigen und unber hrten Schilfr hre, Schutzgebiete und derer Flora und Fauna gro artig repr sentieren. (F r diejenigen, die nicht fr h aufstehen wollen, besteht die M glichkeit an dieser Tour auch beim Sonnenuntergang teilzunehmen.)



Das Programm kann mit einer **VOGELBEOBACHTUNG** in der Fr h erg nzt werden. Ein erfahrener fachkundiger Tourleiter stellt einem auch das Reichtum und die Vielfaltigkeit dieser Gegend vor.

Tags ber k nnen Sie ein **BUGGY** mieten, was eine sehr aufregende Form von Bewegung, Naturerlebnis und Extremsport bietet. Wie ist das Gef hl, wenn ein Motor mit 900cm3 und 75 PS anspringt? Das m ssen Sie ausprobieren!



F r weitere Erlebnisse besuchen Sie unsere Webseite:

[www.visitsopron.com](http://www.visitsopron.com)



SOPRONER  
**WEGWEISER**


*Aktive Erlebnisse*

[www.visitsopron.com](http://www.visitsopron.com)



## VERBRINGEN SIE EINIGE TAGE IN SOPRON UND IN DER UMGEBUNG?

### WIR HELFEN IHNEN BEI DER PLANUNG!



Sopron und die Umgebung bieten unzählige Erlebnisse für diejenigen, die einen Aktivurlaub bevorzugen. Wir bieten hier einen kleinen Vorgeschmack – ohne Anspruch auf Vollständigkeit – damit Sie durch schöne Erlebnisse bereichert an die Region zurückdenken und immer gerne nach Sopron zurückkehren.

## TAG 1

Várisi Spazierweg, Wald-Gymnastikpfade → Abenteuerpark

Wenn man im Soproner Parkwald wandern geht, kann man die Natur über zahlreiche Aussichtstürme und Lehrpfade kennenlernen. Der **VÁRISI SPAZIERWEG** (3,3 km) ist zugleich ein Lehrpfad, der die namhaften Schätze von Sopron und der Umgebung durch Fotos darstellt. Hier findet man auch **DEN ERSTEN WALD-GYMNASTIKPFAD** des Landes. An den beinahe 30 Stationen kommen Waldturngeräte zum Einsatz. Turnübungen werden an Tafeln vorgeschlagen.



Eine noch aktivere und aufregendere Bewegungsart bietet unser **ABENTEUERPARK**, der sich in Löverek auf dem Weg zum Károly Aussichtsturm befindet. Riesige Bäume, frische Waldluft, 120 anstrengende, aber besiegbare Herausforderungen warten auf Sie.



## TAG 2

Mit Fahrrad entlang dem Neusiedler See – Route: Sopron → Tómalom → Fertőrákos → Fertőboz → Hegykő → Fertőszéplak → Fertőd

Es lohnt sich Sopron und den Neusiedler See mit Fahrrad zu entdecken. Macht man sich entweder mit eigenem oder mit vor Ort geliehenem Fahrrad auf den Weg, kann man die kulturelle und natürliche Schönheit der Soproner Region aus nächster Nähe erleben.



Sie können von zahlreichen Routen mit unterschiedlicher Länge und Themen wählen, aber heute wird die Vergangenheit verfolgt und nach Fertőd, zum Schloss Eszterházy, gefahren. Aus Sopron führt der Weg über **TÓMALOM** (Teichmühle), wo man eine kurze Badespause einlegen kann. Nachdem man Tómalom verlässt, kommt man auf das Gebiet des Welterbes.

In Fertőrákos (Kroisbach) wird das **MITHRAS SANKTUARIUM** und der **STEINBRUCH** angesehen. In Fertőboz (Holling) darf man die wunderbare Aussicht des **GLORLETTE AUSSICHTSPUNKTES** auf keinen Fall verpassen.


Es lohnt sich in Hegykő (Heiligenstein) beim **SPITZENHAUS** und in Fertőszéplak (Schlippach am See) bei den **HEIMATHÄUSERN** stehen zu bleiben, um das Brauchtum der Fertő Region kennenzulernen. Fährt man weiter nach Fertőd, empfängt einen das **SCHLOSS ESZTERHÁZY** mit herrschaftlicher Pracht. Unterwegs kann man auch bei den stimmungsvollen Gasthäusern am Neusiedler See anhalten, um sich zu erfrischen!

## TAG 3

Zyklamen Lehrpfad → Löver Schwimmbad



Das Löver Viertel (Löverek) ist eine klimatische Heilstätte. Um seine reine Luft zu genießen, wandern Sie dem Zyklamen Lehrpfad entlang. Der erste Lehrpfad des Landes beginnt beim Hotel Lövér, führt an dem **DEÁK (STUDENTEN) BRUNNEN** vorbei und weiter in die Richtung des Parkplatzes von der Karlshöhe. Nächste Stationen sind die Sieben-Buchen und die bildschöne **DREIER-QUELLE**. Dann folgt der **VÁRHELY (BURGSTALL) AUSSICHTSTURM**, der sich in der aus der frühen Eisenzeit stammenden, mit dem höchsten Schanzensystem Ungarns umgebenen Erdburg befindet. Weiter auf dem Weg erblickt man Sopronbánfalva in malerischer Umgebung. Hier endet der 8600 Meter lange mit 12 Infotafeln versehene Wanderweg. Auf den Wanderkarten und im Soproner Parkwald wird der Lehrpfad mit einem Zyklamen gekennzeichnet.



Am Ende des Tages bietet das moderne **LÖVER SCHWIMMBAD** mit mehreren Schwimmbecken, Sauna, Jacuzzi und Fitnessraum die Möglichkeit für eine aktive Erholung.