



SOPRON

www.sopron.hu



KÖSZÖNTŐ

Nagy szeretettel köszöntjük Önt és kedves családját a leghűségesebb városban!

Sopron műemlékek tekintetében az ország második leggazdagabb városa. A római kori emlékek és az elmúlt évszázadok építészeti és művészeti remekei rendre a szemünk elé tárulnak egy-egy hangulatos belvárosi séta alkalmával.

Az épített örökségünk mellett méltán vagyunk büszkék a természeti kincseinkre is. A festői szépségű Lőverek klimatikus gyógyhelye, valamint a Fertő-táj révén egy változatos és gyönyörű környezeti adottságokkal bíró, világorökségi helyszín ölel körül bennünket.

Sopron és a térség kulturális örökségét a magyar, a német és a horvát ajkú polgárok hagyatéka gazdagítja, melynek egyik jellegzetessége a sajátos borvidék, és a méltán neves soproni kékfrankos.



Napjainkban a város példátlan fejlődésen megy keresztül. Ennek köszönhetően Sopron évről évre újabb látványosságokat és kikapcsolódási lehetőségeket biztosít valamennyi korosztály számára.

Mindig nyitott szívvel, új élményekkel és tárt kapukkal várjuk Önöket!

Dr. Farkas Ciprián
polgármester





*„Sopron a hegyek közé ékelődött viruló város,
a Föld egyik legbájosabb vidéke, ahol a természet
rendkívüli gazdagságot szórt szét.”*

Egy angol utazó feljegyzése Sopronról 1837-ből

Sopron történelmi, kulturális emlékei rabul ejtik mindazokat, akik ellátogatnak hozzánk. Az épített öröksége által lebilincselő szépségű várost a természeti táj foglalja sokszínű keretbe.

A Soproni-hegység fenyvesekkel borított vonulatai az Alpok hangulatát idézik, a Szárhalmi-erdő az itt található közel 1300 virágzó növényfajjal egyedülálló Magyarországon. Európa legnyugatibb sztyepptava, a 2001 óta az UNESCO Világörökség részét képező Fertő tó teszi fel a koronát a táj szépségére.

Ezen a vidéken ősidők óta fontos kereskedelmi útvonalak haladtak keresztül, ami megalapozta a település központi szerepét térségünkben. Évezredekkel ezelőtt a Borostyánkő út szelte át a régiót észak-déli irányban, majd a középkortól kezdve Sopron lett a „Nyugat kapuja”, összekötő gazdasági és kulturális kapocs Európa és Magyarország között.

Napjainkra a Budapesttől 220, Bécstől 60 kilométerre fekvő város vasúton és gyorsforgalmi úton is könnyen elérhető, és várja látogatóit, akik szeretnék felfedezni mindazt a sokszínűséget, amit Sopron és a Fertő-táj nyújt számukra.



SOPRON

VÁROSTÖRTÉNET

Sopron és környéke a neolitikum óta lakott terület. A legkorábbi neolitikumtól egészen a római kor végéig - a mai Sopron területén keresztül - egy a Mediterráneumtól Skandináviáig húzódó őskori útvonal (közkeletű néven a Borostyánkő út) haladt át. A mai belvárosban az út mentén alapították a Kr. u. I. század első felében a rómaiak Sopron római kori városelődjét, Scarbantiát.

A Kr. u. II. század közepére felépült a város ma is megcsodálható főtere (fóruma), és a IV. században létrejött az a monumentális városfal, amely a XIV. századi középkori városfal magját képezi ma is.






SCARBANTIA

Az V. század elején a Római Birodalom gyengülése miatt hanyatlásnak indult Scarbantia városa is. 456-ban a savariai földrengés, a lakói által nagyrészt elhagyott várost teljesen romba döntötte, és csak a romjaiban is impozáns városfalak jelezték az egykori római municipium jelentőségét.

A romokon germán népek telepedtek le, és miután 568-ban a langobárdok Észak-Itáliába vándoroltak, Scarbantia a magyar honfoglalás koráig szinte teljesen lakatlan volt. A honfoglaló magyarok a pozsonyi csata (907) után kezdtek benépesíteni a térséget.

*A XI. századi keresztény
államalapítás során a
település ispáni központ lett,
és a hagyomány szerint
az első ispánnak,
Suprunnak köszönhetjük
városunk nevét.*



SOPRON

VÁROSTÖRTÉNET

Sopron ispáni vára (Castrum Suprun) a XI. századtól a nyugati határszél fontos erőssége, amit még a tatárjárás során sem tudtak elfoglalni a mongol hadak. Az ispáni vár földvár volt, kőkeményre átégett anyaga miatt „vörös sáncnak” nevezik a régészek. Sopron ispánja a XIII. század folyamán több esetben is az ország legjelentősebb főméltósága, nádora volt, mutatva Sopron központi szerepét az Árpád-korban.

1277

SOPRON SZABAD

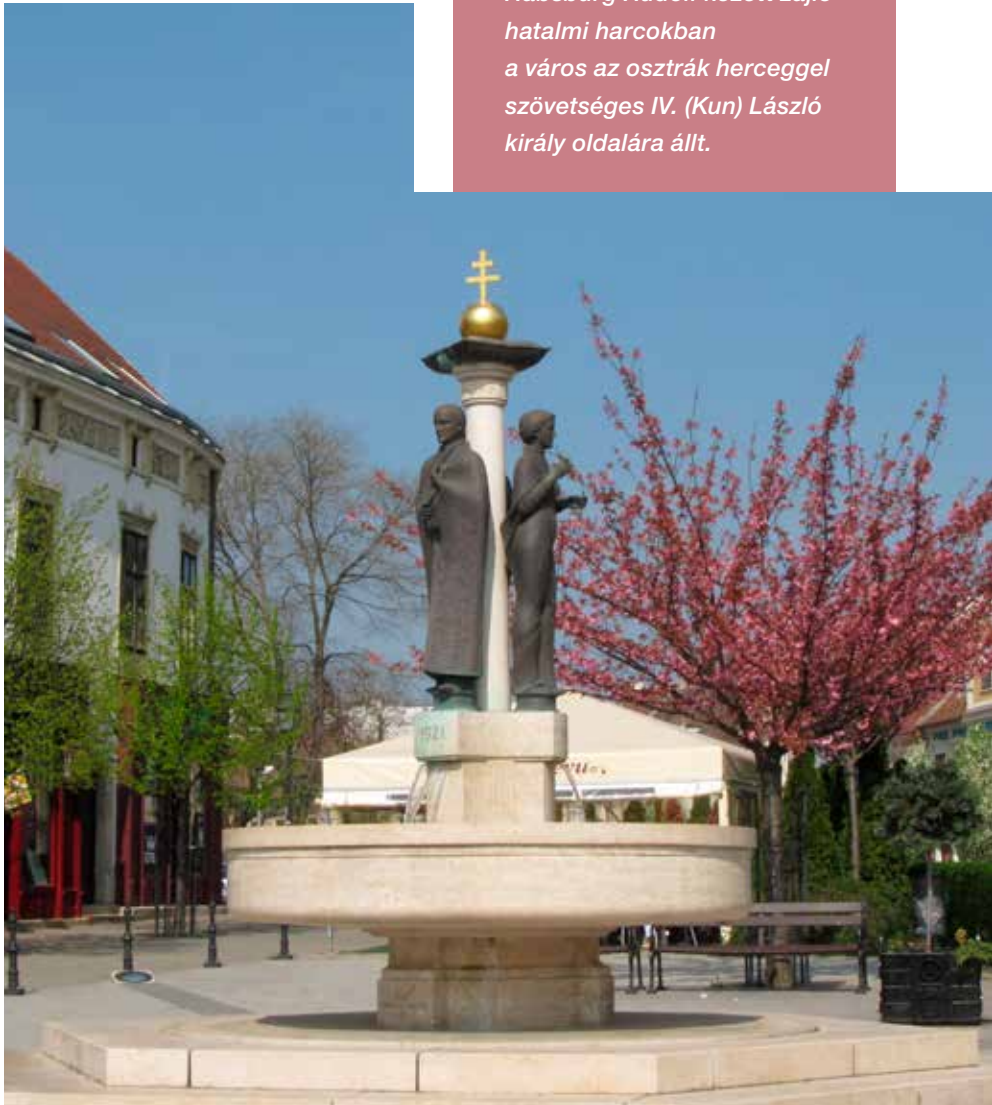
KIRÁLYI VÁROS

IV. (Kun) László 1277-ben kiadott kiváltságlevelében szabad királyi városi rangot adományozott Sopronnak, a magyar király iránt tanúsított hűsége jutalmaként.

A Magyar Királyság legjelentősebb városai, az ún. tárnoki városok közé emelkedő település lakói számos kiváltsághoz jutottak ezáltal.

A város polgárai maguk választhatták Szent György napján a városi tisztségviselőket, közvetlenül a királynak adóztak, a kiváltsággként kapott árumegállító jogot és a vámmentességet gyakorolva a soproni bort messze földön híressé tették Közép-Európában.

A nyugati határszélen II. Ottokár cseh király és Habsburg Rudolf között zajló hatalmi harcokban a város az osztrák herceggel szövetséges IV. (Kun) László király oldalára állt.



Sopron és a magyar korona története szorosan összekapcsolódik a történelemben. Először 1463-ban került a Szent Korona Sopronba, amikor közel negyed évszázadnyi elzárkosítás után a bécsújhelyi vagy soproni béke révén a város ismét a Magyar Királyság része lett.

Fontos szerephez azonban a város történetének ún. aranykorában, a XVII. században jutott, amikor Sopron neve Európa-szerte ismertté vált. Az aranykort Lackner Kristóf polgármestersége alapozta meg.

Ebben az évszázadban 4 országgyűlést is tartottak itt, és ezek közül 3 országgyűlésen a Szent Korona is főszerephez jutott. 1625-ben Sopronban koronázták magyar királlyá III. (Habsburg) Ferdinándot a Nagyboldogasszony (Kecske) templomban. 1622-ben és 1681-ben pedig királyné-koronázások zajlottak az országgyűlések idején, ahol a ceremónia részeként a királynék jobb vállához érintették a Szent Koronát. Így Sopront méltán sorolhatjuk Székesfehérvár, Buda és Esztergom mellett a mai Magyarország koronázóvárosai közé.

SOPRON

MINT KORONÁZÓVÁROS





***Az oszmán törökök
nem ostromolták Sopront,
de a város mégis
a lángok martaléka lett
az 1676-os tűzvész során.***

***Az üszkös romokon
új város született,
és a tudományok,
művészetek soha
nem látott fejlődése
kezdődött a következő
két évszázadban.***

Sopron legrégebbi iskolájának, a Líceumnak volt tanulója Berzsenyi Dániel, és gyakorta vendégeskedett Joseph Haydn is a Templom utcai Esterházy-palotában. 1829-ben itt alakult az első magyarországi zenei társaság, a Soproni Zeneegyesület, és többször is felcsendült a közeli Doborjánban (Raiding) született Liszt Ferenc zongorajátéka a városban.

A gazdaság fellendüléséhez hozzájárultak gróf Széchenyi István Sopron vármegyei vívmányai is, többek között Magyarország első gőzmalmának létrejötte, a soproni Kaszinó Egyesület és a Soproni Takarékpénztár alapítása, illetve a Sopron-Bécsújhely közötti vasútvonal megvalósítása. A fellendülésből prosperáló tehetős polgárság sokat áldozott a város szépítésére, kezdeményezésükre megalapították Magyarország első városszépítő egyesületét 1869-ben.



1921

CIVITAS FIDELISSIMA, A LEGHŰSÉGESEBB VÁROS

Az I. világháború utáni békeszerződés ugyan Ausztriának ítélte Sopront, ám a velencei egyezmény nyomán a lakosság szavazással dönthetett a város jövőjéről. 1921. december 14-én Sopronban és december 14-16. között a környező nyolc településen tartott népszavazás eredményeként Sopron és a mellette fekvő települések a Magyarországhoz tartozás mellett döntöttek.

A meghatározó nap emlékét a Tűztorony Fő tér felőli oldalán az 1928-ban készült Hűségkapu idézi fel, rajta a felirattal: „A nemzet Sopronnak”. A kapu másik oldala felett is látható városcímerbe bekerült a Civitas Fidelissima felirat, amely címet a magyar Nemzetgyűlés 1922-ben adományozta a városnak. A magyar kormány 2001-ben elfogadott rendelete pedig a Hűség Napjává nyilvánította december 14-ét a soproni népszavazás jelentősége előtt tisztelegve.



1989

PÁNEURÓPAI PIKNIK



Az esemény fontos lépés volt a berlini fal lebontása, Németország és Európa újraegyesítése felé vezető úton.

A szocializmus alatt a vasfüggöny zárta körül a várost, mígnem jött az újabb fordulat, a Sopron környéki Piuszpusztán (Sopronpuszta mellett) 1989. augusztus 19-én. A Páneurópai Piknik esemény során több száz NDK-s állampolgár, keletnémet családok tömegei törték át a határt, és indultak a szabadságot jelentő Nyugat felé. A vasfüggöny itt omlott le először – és végérvényesen.


A határáttörés helyszínén – a Szentmargitbányára (St. Margarethen) vezető út közelében – a Páneurópai Piknik Emlékpark mutatja be a korszakot és a sorsfordító eseményeket. Az emlékpark 2015-ben első magyarországi helyszíneként az Európai Örökség címet nyerte el az Európai Bizottságtól, hangsúlyozva a helyszín jelentőségét Európa történelmében.



ÉPÍTETT ÖRÖKSÉG



Sopron műemlékekben az ország leggazdagabb vidéki városa, Budapest után pedig az első hazánkban. Ódon erkélyes házak, boltíves kapualjak, utcák közötti átjárók, árkaodos udvarok őrzik itt a múltat a római kortól napjainkig. Városmagja már a XIV. században falakkal és várakkal volt körülvéve, az utcák vonala is ehhez igazodik. A középkori városfalak mellett húzódó, 600 méter hosszú Várfalsétány mutatja be Sopron középkori hármas védelmi rendszerét.



A belvárosban sétálva középkori eredetű épületek homlokzatainak stíluskavalkádja fogadja a látogatót. Kiemelkedik közülük a Fő tér műemléképület-együttese a Storno-, Tábornok-, Fabricius- és Patika-házzal, amit a Nagyboldogasszony, közismert nevén a Kecske-templom látványa „koronáz meg”.

Az 1676-os tűzvész után nyerte el mai alakját a Tűztorony (Várostorony), mely barokk hagymakupolájával 58 méter magasra emelkedik, így a város több pontjáról is jól látható.

A történelmi belváros épületein, köszönhetően a szakszerű műemléki feltárásoknak, feltűnnek a tűzvész előtti gótikus város részletei. A főképp barokk stílusban újjáépült házak napjainkban különleges és megújuló kiállításokkal csalogatják az érdeklődőket, mint például a Bányászati Múzeum és az Erdészeti Múzeum tárlatai.



ÉPÍTETT ÖRÖKSÉG

MÚZEUMNEGYED

A soproni Fő téren található Múzeumnegyed egyike az ország legigényesebben kialakított múzeumegyütteseinek, mely egyszerre nyújtja a modernség élményét és a múlt élvezetét minden betérőnek. Négy ikonikus műemléképület, a Storno-ház, a Tábornok-ház, a Fabricius-ház és a Tűztorony összekapcsolásával, a belváros szívében jött létre.



A „Sopron és a Korona” című kiállítás rávilágít városunknak a korábbi évszázadok során betöltött országos jelentőségére és történelemformáló szerepére, különlegességként megtekinthető a korona pontos másolata is.



A Tábornok-ház üvegezett udvara színes és vonzó kínálattal, kávézóval és shoppal várja a látogatókat, kényelmes lehetőséget ad az alapos tájékozódásra a múzeum kínálatáról, rendezvény esetén előadás vagy fogadás helyszíne is lehet, az innen induló lift pedig az épületek jelentős részét akadálymentesíti.

A Sopron és történelmét az őskortól napjainkig felölelő korábbi, közkedvelt kiállítások mellett hat új tárlat és látványosság várja a látogatókat. A Tábornok-ház fedett belső udvarának modern fogadóteréből indulva járhatjuk be az épületeket, a közösségi térben kávézó és shop is található.

A kiállítások látogatása mellett a Várfalkert lehetőséget ad egy kis levegőzésre, a gyermekek meghódíthatják a toronymászókát a városfal tövében.





LENCK-VILLA

A Deák téren ismét régi fényében pompázik a Soproni Múzeum különleges kiállítóhelye, a Lenck-villa, mely a „Mestermű. Polgári életvilág és kézművesség a 19. századvégi Sopronban” című új tárlatnak ad otthont.

A kiállítás műfaja néprajzi, de merőben eltér a megszokottól. Arról mesél, hogy hol és hogyan találkozik össze a kézműves és a városi nagypolgár életvilága.



SOPRON, AZ EGYETEMVÁROS

A Soproni Egyetem fő kampusza és legtöbb oktatási épülete a 100 éves Botanikus Kertben helyezkedik el. Az intézmény maximálisan elkötelezett minden olyan kezdeményezés iránt, amely a gazdasági, társadalmi vagy természeti fenntarthatóságot szolgálja.

A környezetbarát szemlélet mind a négy karon (Erdőmérnöki Kar, Faipari Mérnöki és Kreatívipari Kar, Lámfalussy Sándor Közgazdaságtudományi Kar, Benedek Elek Pedagógiai Kar) az oktatásban és a kutatásokban is nagy hangsúlyt kap.

Az évszázados hagyományok ma is élők, ezek formálják a diákokat és oktatókat igazi közösséggé.

*Soproni Egyetem -
Magyarország
„Zöld Egyeteme”*



KULTÚRA



A Soproni Liszt Ferenc Szimfonikus Zenekar 1829 óta működik, és az 1929-es jubileum óta viseli az egykori Sopron vármegyében született Liszt Ferenc nevét. A régió kulturális életének egyik meghatározó szereplője, de külföldön is számos alkalommal képviselhette Magyarországot.

Sopron kulturális élete igen sokszínű, a nagy zenei fesztiválok, a városi- és sportrendezvények különböző helyszíneken kínálnak tartalmas időtöltést a helyiek és az ide érkező turisták számára.

A város életének kiemelkedő eseményei közé tartozik a Soproni Ünnepi Hetek (SÜH), melynek keretében kerül megrendezésre a gyerekek kedvenc programja, a Tündérfesztivál. A Soproni Piknik, Soproni Borünnep és a Szüreti Napok a nagyobbaknak ígér felhőtlen kikapcsolódást. A belvárosban a Soproni Petőfi Színház több mint másfél évszázada a soproni színháztársaság színtere.





A Fertő-táj települései is bővelkednek rendezvényekben és láttnivalókban, mint például az európai híró Fertőrákosi Barlangszínház előadásai, a Tízforrás Fesztivál Hegykőn, valamint az Esterházy-kastély komolyzenei koncertjei. A színvonalas programok egy városnézéssel és egyéb szabadidős tevékenységekkel kiegészítve felejthetetlen élményt garantálnak.



GASZTRONÓMIA



A város nevezetességei között sétálva a hagyományostól a modern gasztronómiai különlegességekig kóstolhatjuk meg a helyi ízeket.

SOPRON, A KÉKFRANKOS FŐVÁROSA

A soproni bor nem hiányozhatott a háziasszonyok konyhájáról, legyen szó akár húsok párolásáról, akár sütemények elkészítéséről. Soproni bor került a pörköltbe, a savanyú káposztás ételekbe (savanyú káposzta rizlinggel vagy soproni Winzer-káposzta), és még a vörösboros kuglófba is. A vadhúsokat pedig kékfrankos lekvárral vagy kékfrankos mártással szolgálták fel.



SOPRONI PONCICHTEREK ÉS BUSCHENSCHANKOK

A poncichter név a német Bohnenzüchter szóból ered (magyarul babtermelőt jelent). A környékbeli szőlősgazdák a tőkék között babot is termesztettek, és sok babból készült ételt fogyasztottak.

A Buschenschankokban (borkimérésekben) gyakran még ma is a kapu fölé akasztott fenyőág (Busch) vagy szalmakoszorú jelöli fehér vagy színes szalaggal, olykor palackkal vagy keresztrel, hogy mivel szolgál a gazda a betérőnek. A borhoz jól csúszik a poncichter specialitás, a babrétés és babpogácsa.



FERTŐ-PARTI ÍZUTAZÁS

A Fertő-tájat igazán közelről kerékpárral lehet megismerni. A nemzetközi kerékpárút-hálózat részét képező Fertő-parti bicikliúton minden évben kerékpárosok ezrei közlekednek, tavasztól őszig igazi zsongás van a térségben.

Az útszakaszon több látnivaló, kedves éttermek, szőlőügassal futtatott fogadók várják a feltöltődni, megpihenni vágyókat. Egy-egy ilyen vendéglátóhelyen is találkozhatunk autentikus ízekkel: egy igazi fertőhomoki különlegességből, a zöld dióból vagy a híres hegykői zöldségből készült ételekkel.



A Vidék Minősége védjegyhalózat az Alpokalja-Fertő-táj térség kiváló kézműveseit, művészeit, kisiparosait, valamint turisztikai szolgáltatóit, attrakcióit is felkarolta a helyi termelőkön túl. Tagjai olyan szolgáltatók lehetnek, akik élen járnak a környezettudatosság terén, kiváló minőséget kínálnak, társadalmi és szociális felelősségvállalásukkal segítik az esélyegyenlőségi elvek megvalósulását. A védjegyhalózat célja, hogy az ide érkező számára a mottó ne csak mottó maradjon: „A Vidék Minősége a Valódi Érték.”



SOPRONI BORVIDÉK

A „különc borvidékként” is emlegett Soproni borvidék varázsához és egyediségéhez az is hozzájárul, hogy a pincéket nem a szőlőhegyekben, hanem a városba, saját házaik alá építették a szőlősgazdák. Ez akkoriban nemcsak kiváltságot, de nagyobb védelmet is jelentett a termelőknek.

A borvidék szőlőtermesztésének, borkészítésének alapját a kelták és az ókori Róma által teremtett szőlő- és borkultúra jelenti. A hagyományok ápolása, valamint a modern borkészítés tudománya egyesül a gazdapolgárok hordóiban, s szép boraik bizonyítják az európai híru termőhely adottságait.



A Soproni borvidéken található az ország legnagyobb kékfrankosültetvénye, mintegy 1000 hektáron, amely a borvidék kétharmadát teszi ki. A borvidék legismertebb szőlőfajtái a zöld veltelini, chardonnay, savignon blanc, Irsai Olivér, Királyleányka, zenit, tramini, kékfrankos, zweigelt, cabernet sauvignon, merlot, pinot noir és a shiraz.



Régióinkban remek lehetőségek várják a borkedvelőket: a borvidék sajátosságairól hallhatnak érdekes történeteket, a szőlővidéken kóstolhatják meg a helyi borokat egy kalandos bortúra során, vagy akár egy traktorbulin is részt vehetnek.

TERMÉSZET


SZABADIDŐ, SPORT



LŐVÉREK, MINT KLIMATIKUS GYÓGYHELY


Az Alpok legkeletibb nyúlványa, a Soproni-hegység délről és nyugatról öleli Sopron városát, így annak kedvező élettani hatását a várost körülvevő dús erdőben lehet élvezni.

A soproni Lővérek klimatikus gyógyhely 214,5 méter tengerszint feletti magasságban fekszik az Alpokalján, erdeinek kristálytisztá, ózondús levegője, a kellemes alpesi klíma, a napsütésben való gazdagság mind elősegíti a regenerálódást, és kiváló felüdülést nyújt. A Lővérekben történő üdülést idült légzőszervi megbetegedések esetén is javasolják.



A természet gyógyító közegében felnőttek és gyerekek egyaránt találnak számos aktív kikapcsolódási lehetőséget: a Lővér Kalandparktól a Boszorkány tanösvényen és a Kőhalmy Vadászati Múzeumon át a Károly-kilátóig.

Az Erdő Háza Ökoturisztikai Látogatóközpont és Vadaspark bemutatja az erdei ökoszisztéma értékeit.



A Soproni Parkerdőben túrázva számos kilátón és tanösvényen keresztül lehet megismerni a természeti adottságokat. Itt alakították ki az ország első erdei tornapályáját is.

SZABADIDŐ, SPORT



LŐVER USZODA

A Lővérekben lévő városi strand területén új uszoda épült, melyben nemzetközi versenyek lebonyolítására alkalmas medencék, kismedencék, melegítő- és tanmedencék kaptak helyet, szaunával, jakuzzival és kondicionálóteremmel kiegészítve.

KOSÁRLABDA

Sopron a Nemzet Sportvárosa 1995 óta. A Sopron Basket női kosárlabda csapat az elmúlt évtized legeredményesebb kosárlabda együttese Magyarországon. Nemzetközi szinten évről évre résztvevője a legnagyobb európai klubsorozatnak, az Euroligának, amelyet 2022-ben megnyert.



A Soproni KC férfi kosárlabda csapat hosszú évek óta az első osztály résztvevője, mérkőzéseit rendre telt ház előtt játssza a Novomatic Arénában.



FERTŐ TÓ

Közép-Európa legnagyobb sztyepptavát 1979-ben az UNESCO bioszféra-rezervátummá nyilvánította, 2001-ben a Világörökség Bizottság a világörökségi listára is felvette az egyedülálló kultúrtáját. A sekély, túlnyomórészt nádasokkal szegélyezett Fertő tó népszerű kirándulási célpont. A tó legnagyobb része ma már Ausztriához tartozik, de a határok átjárhatósága révén egységes egészet alkot a Fertő-táj.





A Fertő-Hanság Nemzeti Parkban számos látnivaló várja az érdeklődőket, megcsodálhatjuk a rendkívül gazdag növény- és állatvilágot, szezonálisan tematikus túrákon, kenutúrákon, madárlesekén vehetünk részt.

KERÉKPÁRRAL

A FERTŐ TÓ KÖRÜL

Közép-Európa egyik legnépszerűbb kerékpáros desztinációja a környék, köszönhetően a sík területnek, a kiváló kerékpáros infrastruktúrának, bicikliutaknak, szervizeknek.

A térségen halad keresztül a Fertő tavat megkerülő B10 kerékpárút ill. Európai Kerékpárút Hálózat EuroVelo 13 jelzésű nemzetközi kerékpárútja, az egykori vasfüggöny nyomvonalát követve.





FERTŐD



A Fertő-táj Világörökség legismertebb és leglátogatottabb települése Fertőd. Műemlékein, egyéb nevezetességein kívül a térség kulturális központja.

Fertőd legfőbb turisztikai attrakciója, az Esterházy-kastély, az ország leghatalmasabb kastélyegyüttese, Európa 3. legnagyobb barokk-rokókó épület- és kertegyüttese. Az épület középpontja az emeleti díszterem és az ahhoz kapcsolódó zeneterem.





A kastély kertjében ma közel 8000 rózsatő pompáját élvezhetik a látogatók. A rendkívüli látvány- és illatélménnyel minden látogatót elkápráztató Cziráky Margit Rózsakertben megújult a futórózsákkal befuttatott, kereszt alakú lugas, közepén a pagodaszerű pavilonnal. A Marionettszínház – akárcsak Haydn idejében – koncert- és előadóteremként funkcionál, otthont adva klasszikus zenei és jazz koncerteknek.



A kastélyegyüttes kiépítése és fénykora Esterházy „Fényes” Miklós herceghez kötődik, aki 1762-től haláláig, 1790-ig folyamatosan építkezett, hogy létrehozza az uralkodói udvarokhoz mérhető rezidenciáját, ahol mindennaposak voltak a fényűző ünnepek. Esterházára nemcsak a korszak magas rangú családjai látogattak el, hanem Mária Terézia császárnő- királynő is vendégeskedett itt, valamint a kastélyban élt és alkotott a kiváló zeneszerző, Joseph Haydn is.

NAGYCENK



A nagycenki Széchenyi-kastély a klasszicista építészet egyik kiemelkedő építészeti emléke. A Széchenyi család egymást követő generációkon keresztül építtette fel a kastély épületegyüttesét, a munkálatok 1750 körül kezdődtek. A Széchenyiekre általában jellemző volt a takarékos és észszerű építkezés, mely inkább az élhetőséget és kevésbé a pompát tartotta fontosnak.

Széchenyi István már angliai útja során készített rajzokat, és az ország legmodernebb kastélyát hozta létre: fürdőszoba, vízöblítéses toalett és később a kastélykertbe vezetett gázvilágítás is a család kényelmét szolgálta, ez a luxus egyetlen hazai kastélyban sem volt jellemző. A központi épületben működik a Széchenyi István életét és munkásságát bemutató kiállítás.





A nagycenki plébániatemplom építésére szóló megbízást Ybl Miklós 1860 februárjának első napjaiban személyesen Széchenyitől kapta, a templom építését Széchenyi halála után, 1864-ben fejezték be.

Széchenyi István Sopron fejlődésében is meghatározó szerepet játszott, nem véletlenül magasodik szobra a róla elnevezett téren, s választották meg a város első díszpolgárának. Neki köszönhető, hogy a Sopron-Bécsújhely (Wiener Neustadt) vasútvonallal a város bekapcsolódott a nyugat-európai közlekedésbe, s ennek nyomán jelentős ipari fejlődés valósulhatott meg.




A temetőben lévő Széchenyi-mauzóleumban nyugszik „a legnagyobb magyar” feleségével, és számos Széchenyi-leszármazottal együtt. A kastély bejáratával szemben indul a Világörökség védelme alatt álló 20 méter széles 2,6 kilométer hosszú Hársfasor, melyet eredetileg gyaloglóútként használtak. Nagycenk különleges nevezetessége a Széchenyi István vasútépítő tevékenységének emléket állító múzeumvasút, amely tavasztól őszig hétfőként várja a gyerekeket és szüleiket.



FERTŐSZÉPLAK

A régi kastélyépület térfala, késő reneszánsz kapuja a Széchényiek által építtetett Mindenszentek-templomra és a kálváriákra néz, melyek együtt képezik a „Széplaki Hármashalmot”.



A széplaki uradalmat Széchényi I. György kalocsai, később esztergomi érsek szerezte meg zálogbirtokként Eszterházy Pál nádortól 1682-ben. Széplak főúri birtokközpont lett Eszterháza (Fertőd) közvetlen szomszédságában, középpontjában az eredetileg négyszög alaprajzú kastélyépülettel, amelyet a Nádasdyak építtettek még az 1550-es években. A kastélyt és az uradalmat a Széchényi család közel 90 évig birtokolta, és ez idő alatt a települést gazdasági és vallási központtá fejlesztette. Napjainkra a kastély teljesen megújulva várja látogatóit, ahol a Peisonia Látogatóközpont tárja elénk a Fertő-táj sokszínűségét.



*A tájházakban
kiállítótér mutatja be a
környék uradalmainak,
községeinek, lakóinak
életére vonatkozó írott
dokumentumokat és
tárgyakat
a XV. századtól
napjainkig.*

A legendásan szép, egységes, fűrészfogas beépítésű széplaki utcásor az 1930-as évektől minden jelentősebb népi építészetet tárgyaló múben szerepel. Ebből az utcásorból öt egymás mellett álló ház maradt meg az 1860-as évekből, így a hagyományos háztípus bemutatásán túl a paraszti életforma változását és a valamikori utcakép hangulatát is felidézük.




SARRÓD

FERTŐ-HANSÁG NEMZETI PARK


A Fertő vidéke különböző éghajlati övezetek, növény- és állatföldrajzi határok találkozási helye. Ezek az Európában egyedülálló adottságok és e kis területen előforduló élőhelyek sokszínűsége határozza meg a táj arculatát.





Sarródon van az 1991-ben alapított Fertő-Hanság Nemzeti Park Igazgatóságának impozáns központi épülete, a Kócsagvár. Nevét a helyi madárvilág egyik jellemző képviselőjéről, a nagy kócsagról kapta. A nemzeti parkban évente megrendezik a halászléfőző-versenyt, a szürke szarvasmarha tenyészbikaszemlét és -vásárt, valamint a nemzetközi madár-megfigyelő napot.

BALF



Balf Soprontól 8 kilométerre, a Fertő-Hanság Nemzeti Park területén fekszik. Elsősorban a gyógyvizéről híres, az itt feltörő gyógyforrásokat már a rómaiak is ismerték a II. században. Marcus Aurelius császársága korában fejlett fürdőélet volt a településen.

A balfi gyógyfürdő festői szépségű angolparkjában álló barokk fürdőkápolna 1773-ban épült Szent József tiszteletére, melynek freskóit és oltárképét Dorffmaister István készítette.

A XIX. század végén dr. Wosinski István orvos tulajdonába kerülő fürdő a dualizmus korának legkedveltebb fürdőhelyei közé tartozott. Az itt feltörő kén-tartalmú gyógyvíz, a lítiumtartalmú, szénsavas „balfi víz”, valamint az iszapkezelésekhez használt gyógyhatású fertői iszap alapozta meg a gyógyhely népszerűségét az Oszák-Magyar Monarchiában.

*Balf határában szőlőkkel övezett domb tetején áll
a Szent Farkas-vártemplom,
melynek kőkerítése előtt található a
Balfi Nemzeti Irodalmi és Történelmi Emlékhely.*

A temető kertben álló, középkori eredetű hegyi templomot lőrészekkel épített XVII. századi erődfal övezi, gótikus tornya valószínűleg őrtoronyként is szolgált. A templom XX. századi freskóit Wosinski Kázmér festőművész, a balfi fürdőt felvirágoztató Dr. Wosinski István fia festette.



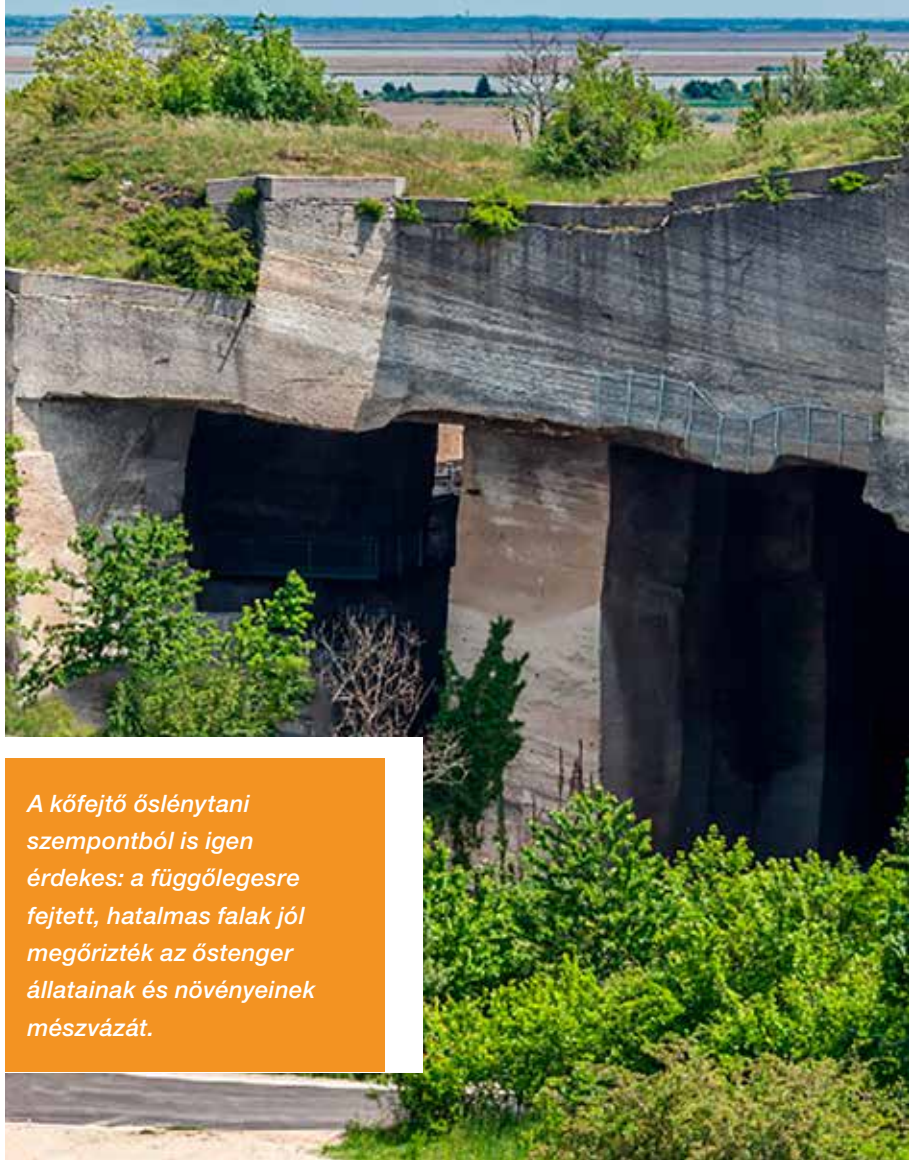
A második világháború végén, 1944. december másodikán Balfon hozták létre a környék egyik legnagyobb munkaszolgálatos táborát. Az ide hurcolt kényszermunkásokkal és munkaszolgálatosokkal akarták kiépíteni a határvidéken az utolsó védvonalat. A kétezer fogoly közül a kegyetlen bánásmód miatt sok százan haltak itt meg, köztük Szerb Antal író, irodalomtörténész, Sárközi György költő és Halász Gábor esztéta.

FERTŐRÁKOS

A Soprontól 10 kilométerre fekvő Fertőrákos évszázadokon át különleges jelentőséggel bírt, ugyanis a mindenkori győri püspök birtoka, nyári rezidenciája volt.

A püspöki kastély helyén már a középkorban állt egy udvarház, a kastély alapjait Draskovics György püspök rakatta le a XVI. század végén. Az épület nyújtott menedéket a püspököknek, miután az oszmánok elfoglalták Győrt. A legenda szerint egy 700 méter hosszú alagút vezet a kastély pincéjéből a közeli erdőbe, amely menekülési útvonalként szolgált a török időkben.

A település egyik látványossága a valamikori kőfejtő, amelyben 1970 óta az Európa-hírű barlangszínház működik. Dohnányi Ernő (1877-1960) zeneszerző, karmester látta meg először, hogy ez a helyszín kiválóan alkalmas szabadtéri játékok rendezésére. Terv született arra, hogy a kőfejtő kivájt csarnokait színházteremként hasznosítsák. A remek akusztikájú teremben 1970. június 27-én tartották az első előadást.



A kőfejtő őslénytani szempontból is igen érdekes: a függőlegesre fejtett, hatalmas falak jól megőrizték az őstenger állatainak és növényeinek mészvázát.





Fertőrákos és az ausztriai Fertőmeggyes között, a kerékpárút mellett egyedülálló római kori emléket rejt az erdő. A Mithras-szentélyt 1866-ban fedezték fel, a feltárást id. Storno Ferenc végezte, de 1989-ig a vasfüggöny szigora zárta el a külvilágtól.





BURGENLAND

Burgenland Ausztria Magyarországgal határos tartománya, ahol változatlanul otthon érezhetjük magunkat, hiszen ezek a területek egykor Magyarországhoz tartoztak.

Aki néhány napra Sopronba látogat, ne mulassza el, hogy átugorjon ide egy rövid kirándulásra, múltidézésre vagy „csak” azért, hogy gyönyörködjön a Fertő tó és az Alpok nyúlványaiban.



*A tartomány székhelye
Eisenstadt (Kismarton) ahol
az Esterházy-kastély, az
Esterházy család barokk
rezidenciája található.*



Szentmargitbányán (St. Margarethen) a szabadtéri színházként működő valamikori felszíni kőfejtő és a népszerű Familypark várja a látogatókat. A borairól és a gólyákról nevezetes Ruszt (Rust) történelmi belvárosa, az Esterházyak ősi fészke Fraknón (Forchtenstein) szintén tökéletes programot kínál. A zenerajongók számára Liszt Ferenc szülőháza Doborjánban (Raiding) és a Joseph Haydn életéhez kapcsolódó emlékhelyek Kismartonban (Eisenstadt) jelentenek vonzerőt.



BÉCS

Bécs, Ausztria fővárosa Sopronból egyórás autótúttal elérhető, kulturális és művészeti értékeinek köszönhetően Európa egyik legnépszerűbb városa.

Történelmünk évszázadokon át összefonódott, hasonlósága Budapesttel szembeűnő. Bécs egy-egy utcáját járva olyan érzésünk is lehet, mintha Budapesten vagy Pozsonyban járnánk. Nem véletlen, hiszen a Monarchia korszakának építészete mindhárom város arculatát jelentősen meghatározta. A belváros elegáns palotáival, templomaival, múzeumaival, változatos kulturális életével különösen kedvelt.





A város jelképe, a Stephansdom, a császári rezidencia, a Hofburg, a Ring mentén álló Operaház, a városháza, a parlament mind a belvárosban található. A Természettudományi Múzeum, a Szépművészeti Múzeum és a modern múzeumnegyed épületeiben pedig világszínvonalú kiállításokat nézhetünk meg.

Télen a Bécs határában fekvő alsó-ausztriai síterek – Semmering, Puchberg am Schneeberg, Zauberberg – közkedvelt helyei a téli sportok szerelmeseinek vagy a természetjáróknak, hegymászóknak egész évben.

Bécs a zene városa is, Mozart, Beethoven, Bach, Haydn, Strauss, Liszt, Händel, Schubert, mind kötődtek a császárvároshoz. A schönbrunni kastély csodaszép kertjével, az állatkerttel, a Prater az óriáskerékkel feledhetetlen élményt kínál.

Érdeemes akár csak rövid időre is látogatni a császárvárosba, hogy élvezhessük különleges hangulatát.



POZSONY

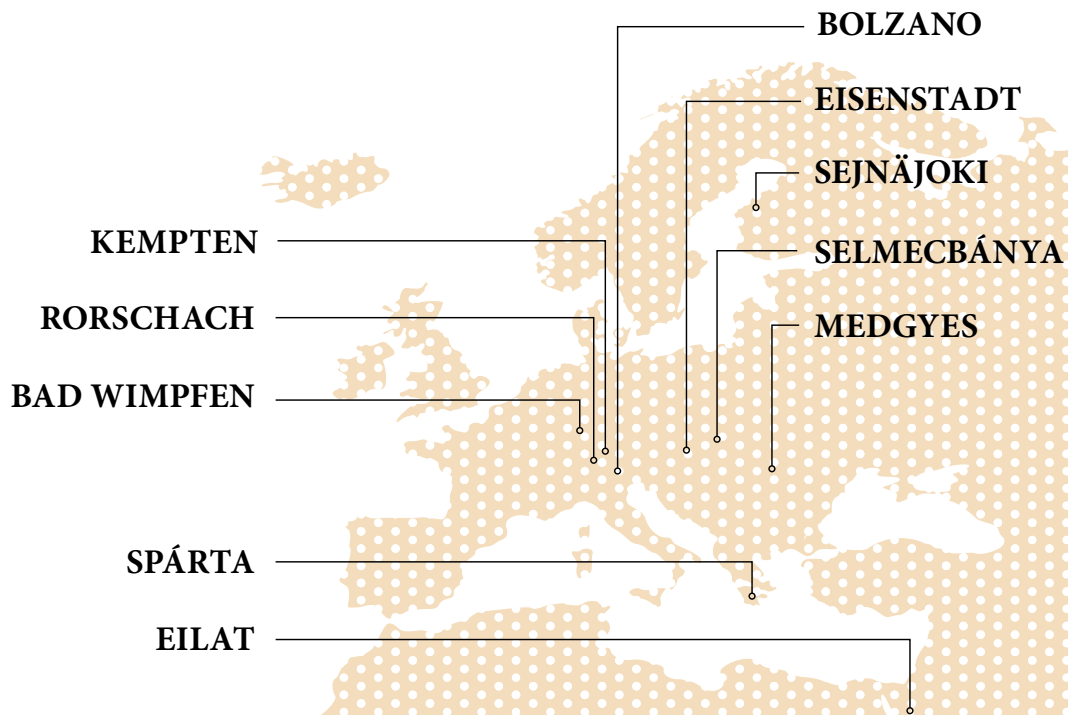


Pozsony mindössze 90 kilométer távolságra van Soprontól. Pozsony 1536 és 1783 között a Magyar Királyság fővárosa volt, a pozsonyi Szent Márton-dómban összesen tizenegy magyar uralkodót és nyolc magyar királynét koronáztak meg, valamint itt tartották a legtöbb magyar országgyűlést a XVII. századtól a reformkorig.



Gyönyörködhetünk építészeti emlékeiben, és átélhetjük a magyar történelem egy-egy korszakát is.

TESTVÉRVÁROSAINK

















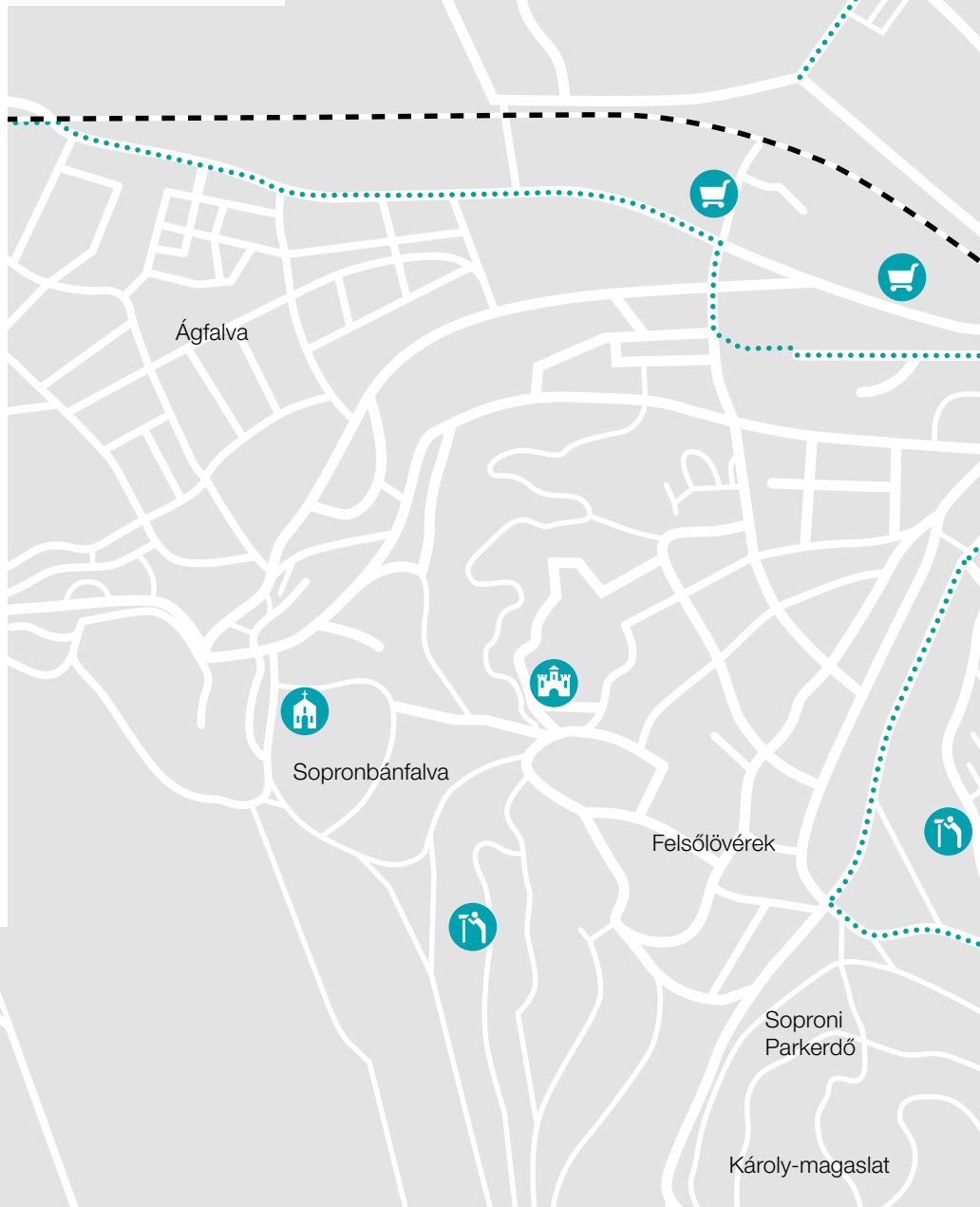


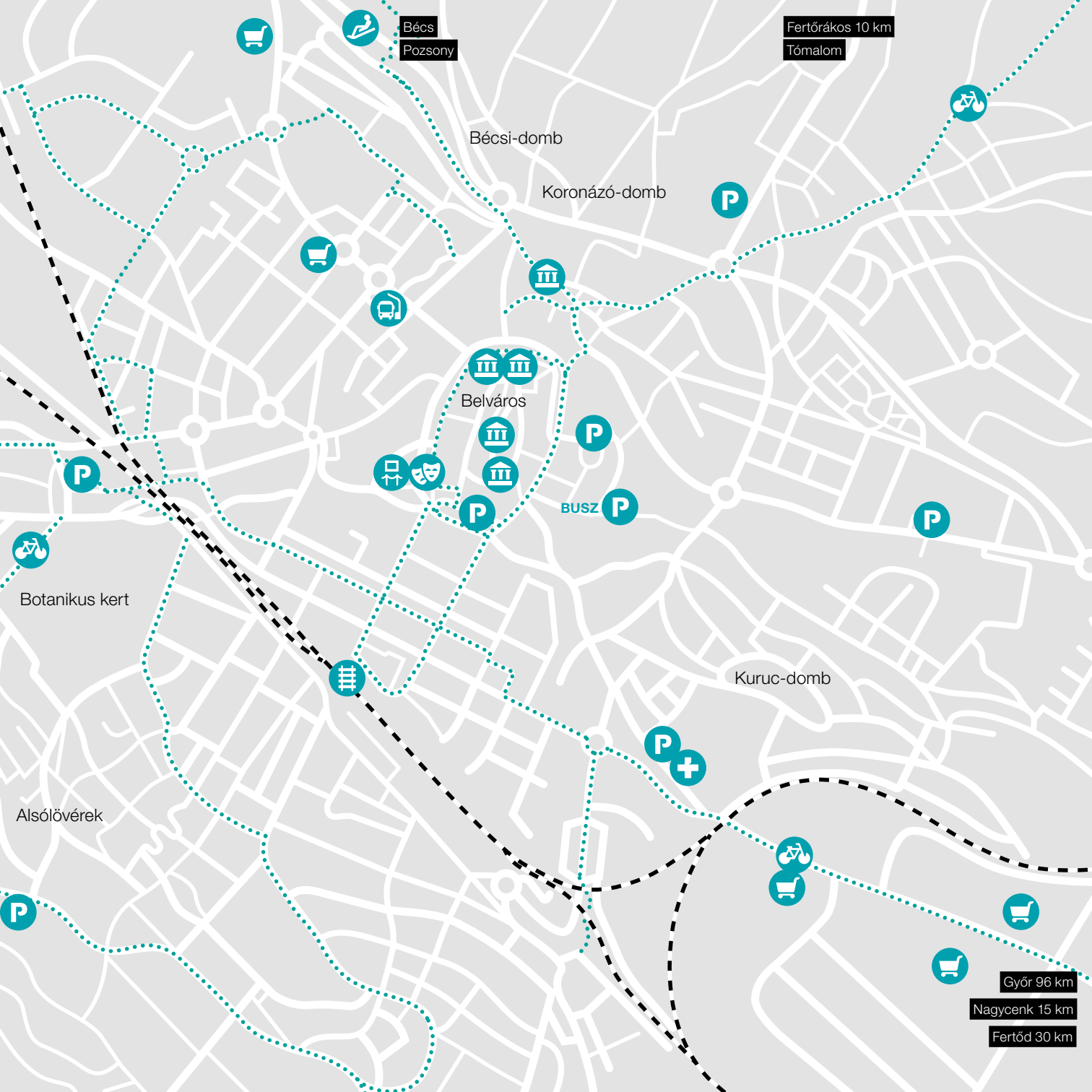
KAZUNO



SOPRON TÉRKÉP

-  Múzeum
-  Színház
-  Kiállítóterem
-  Bevásárlóközpont
-  Bobpálya
-  BMX pálya
-  Kilátó
-  Vár
-  Parkoló
-  Kerékpárút
-  Vasútállomás
-  Autóbuszállomás
-  Kórház
-  Kolostor





Bécs
Pozsony

Fertőrákos 10 km
Tómalom

Bécsi-domb

Koronázó-domb

Belváros

BUSZ

Kuruc-domb

Botanikus kert

Alsólövérék

Győr 96 km

Nagycenk 15 km

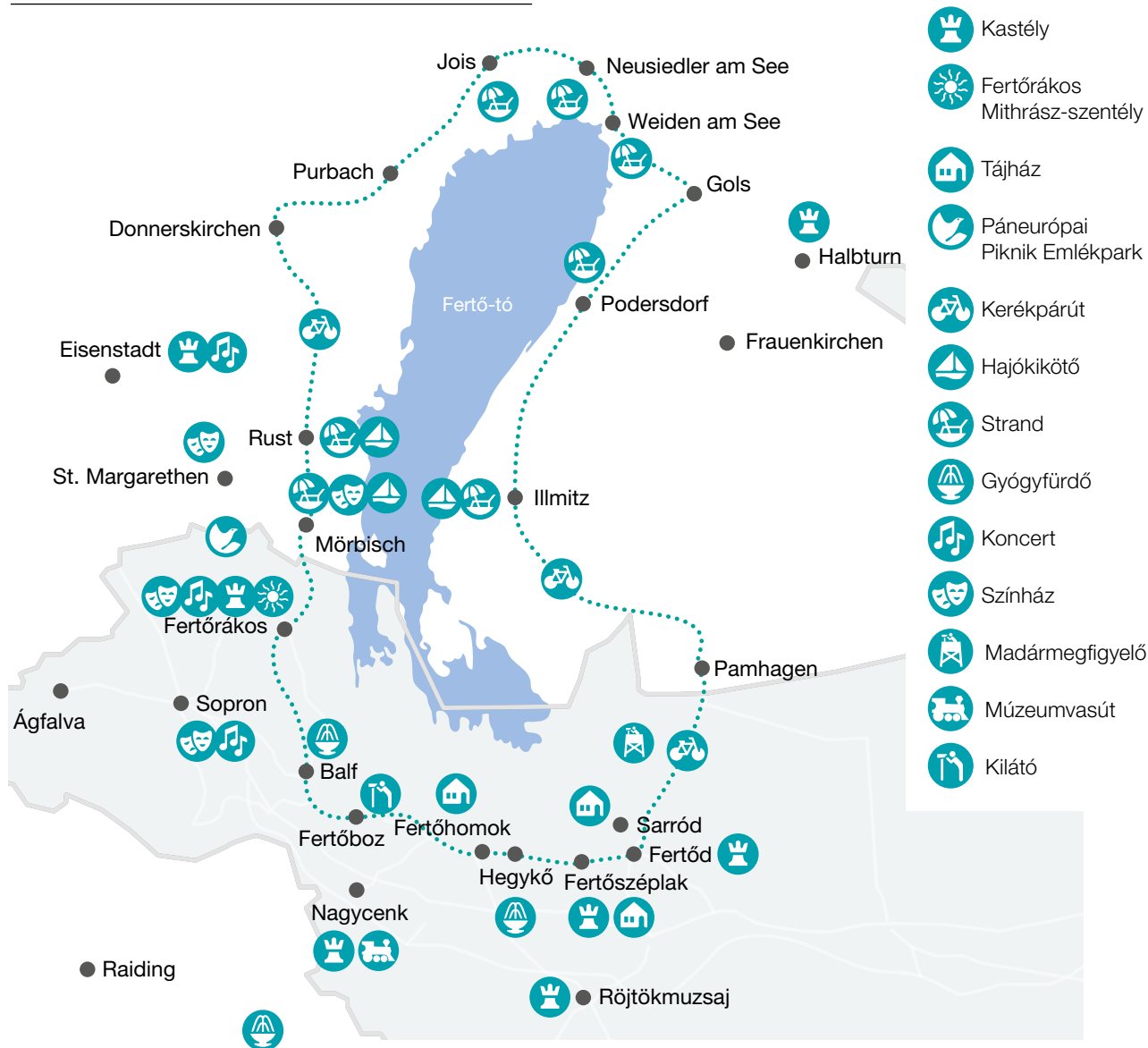
Fertőd 30 km

SOPRON BELVÁROS TÉRKÉP

- 1 Tűztorony
- 2 Múzeumnegyed
- 3 Kecské-templom
- 4 Patika-ház
- 5 Scarbantia Fóruma
- 6 Ó-zsinagóga
- 7 Új-zsinagóga
- 8 Ortodox Zsinagóga
- 9 Központi Bányászati Múzeum
- 10 Erdészeti Múzeum
- 11 Soproni Horváth József Gyűjtemény
- 12 Lenck-villa
- 13 Zetli-Langer Gyűjtemény
- 14 Szent Mihály-templom
- 15 Pék-ház
- 16 Macskakó Gyermekmúzeum
- 17 Amfiteátrum
- 18 Várfalsétány
- 19 Holokauszt-emlékmű
- 20 Mária-oszlop
- 21 Lábasház
- 22 Két Mór-ház
- 23 Hűségkút
- 24 Hűségzászló
- 25 1956-os emlékmű
- 26 I. világháborús emlékmű
- 27 II. világháború áldozatainak emlékműve
- 28 Soproni Evangélikus Gyűjtemények



FERTŐ TÓ TÉRKÉP





TOURINFORM IRODA
9400 Sopron, Szent György u. 2.
+36 99 951 975, +36 99 951 976
sopron@tourinform.hu

www.visitsopron.com

Fotók: Pölcz Klaudia, Szeniczei Patrik, Kite Visions,
Griechisch Tamás, Kőrös Timi, RepeszTech, Steiger Ákos,
Pro Kultúra Sopron, Steigler Pince, Batár Zsolt,
Csiger - The art of Photography, Harka Zoltán,
Natura ŐKOTÚRÁK - Molnár Balázs,
Fertő-Hanság Nemzeti Park, Fertő-táj Világörökség
Magyar Tanácsa Egyesület, NŐF Nemzeti Örökségvédelmi
Fejlesztési Nonprofit Kft., Tóth Tamás Richárd



SOPRON



POLGÁRMESTERI HIVATAL
9400 Sopron, Fő tér 1.
+36 99 515-100

www.sopron.hu

S
O
P
R
O
N



